

COMUNE DI MAZZIN

COMUN DA MAZIN



*PIANO REGOLATORE GENERALE*

*Tav. A*

*MODIFICHE*

*CARTOGRAFICHE, PEM*

*e SCHEDE I.S.*

*VARIANTE VIII AL PRG - I ADOZIONE - MAZZIN, 16 NOVEMBRE 2022*

*IL TECNICO*

*IL SINDACO*

# **I N D I C E**

## **1. MODIFICHE CARTOGRAFICHE:**

*Modifica cartografica 1*  
*Modifica cartografica 2*  
*Modifica cartografica 3*  
*Modifica cartografica 4*  
*Modifica cartografica 5*  
*Modifica cartografica 6*  
*Modifica cartografica 7*  
*Modifica cartografica 8*

## **2. MODIFICHE SCHEDE PEM**

*Nessuna modifica*

## **3. MODIFICHE SCHEDE INSEDIAMENTI STORICI**

*Nessuna modifica*

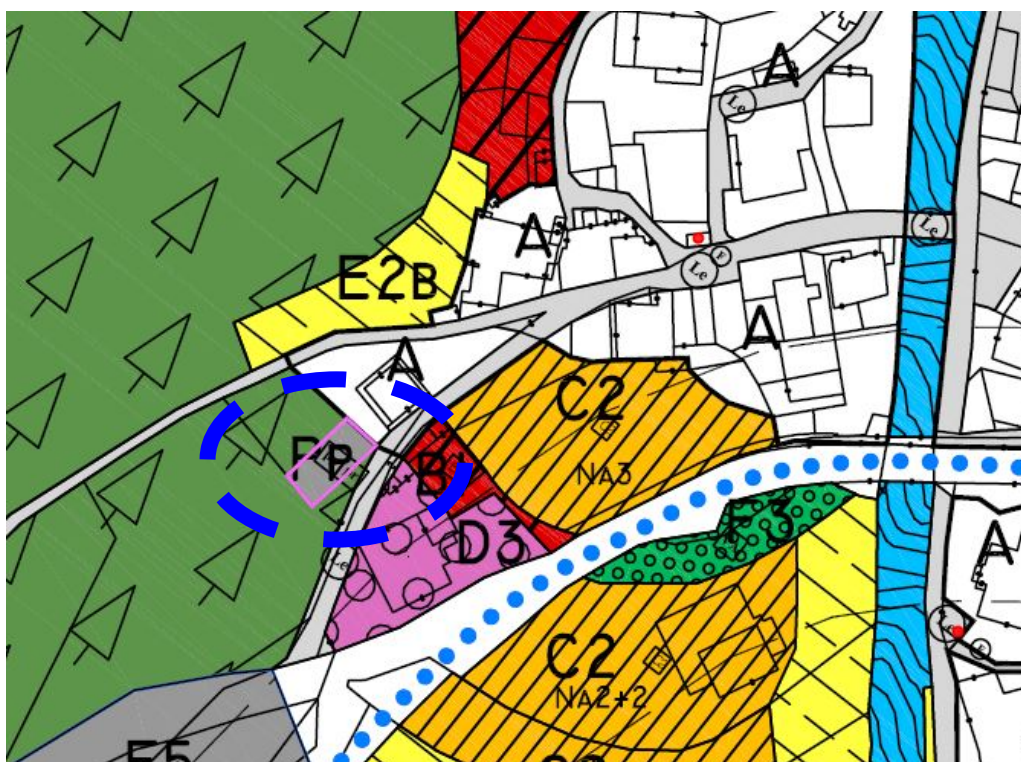
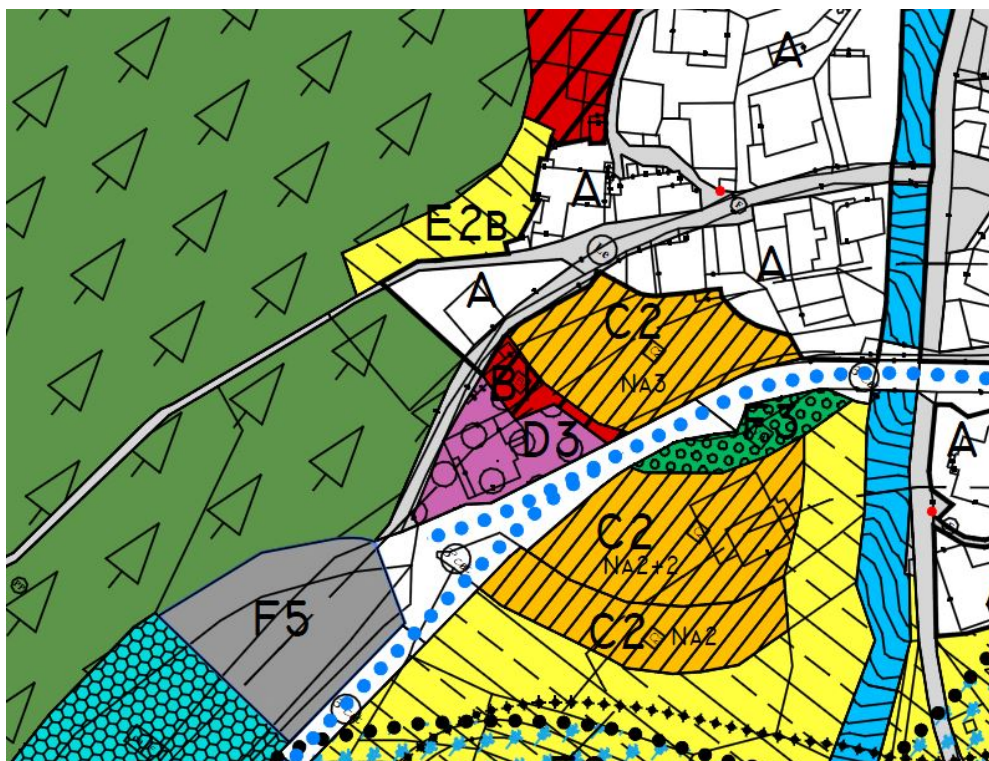
# **MODIFICHE CARTOGRAFICHE**





## Modifica cartografica 1

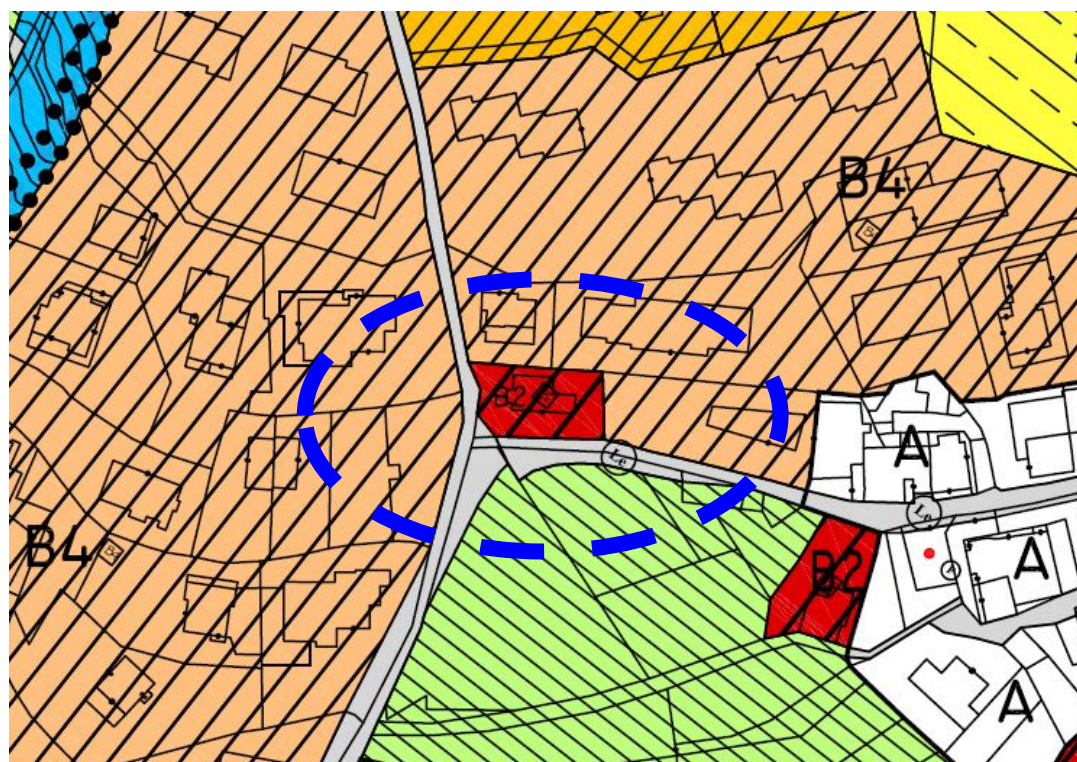
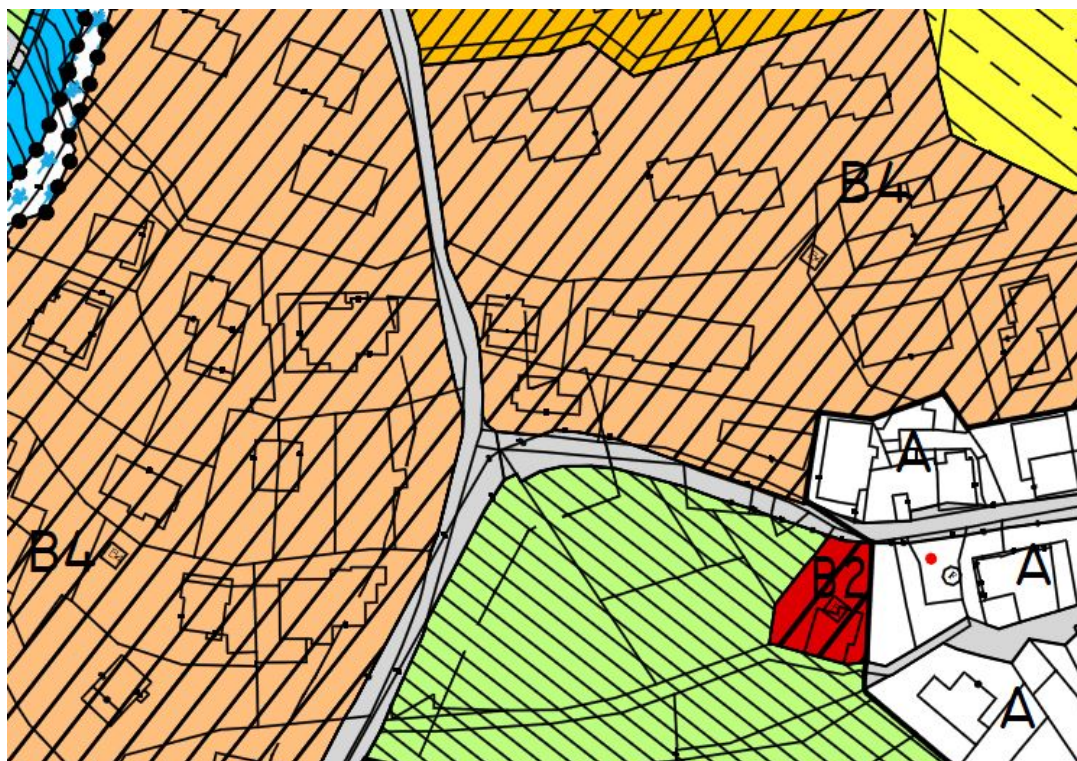
Viene previsto l'inserimento di una nuova zona Parcheggio privato





## Modifica cartografica 2

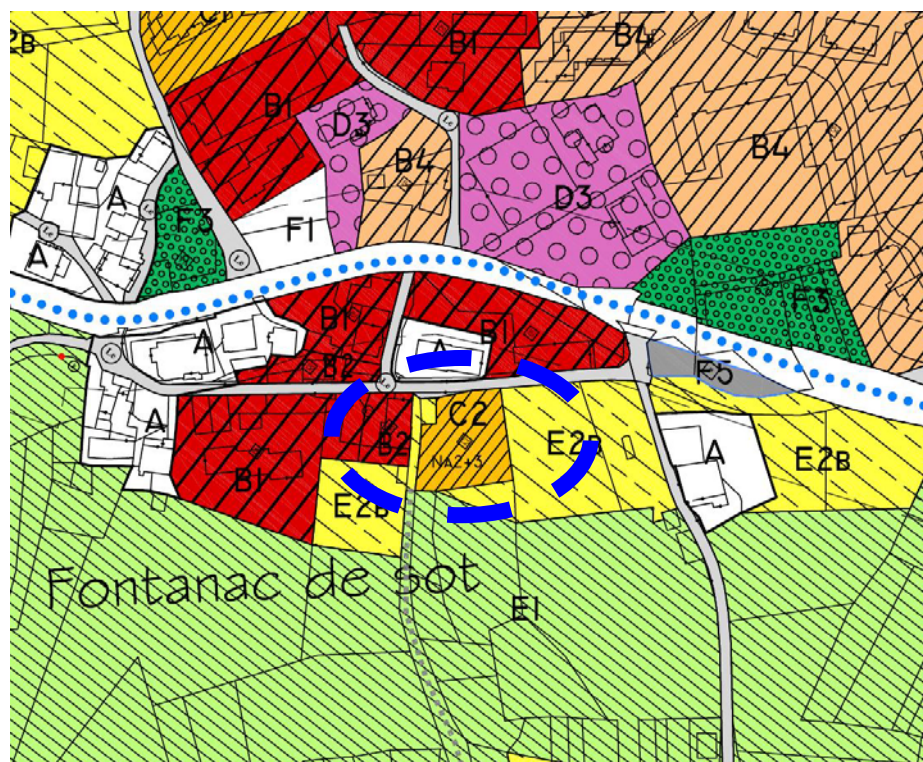
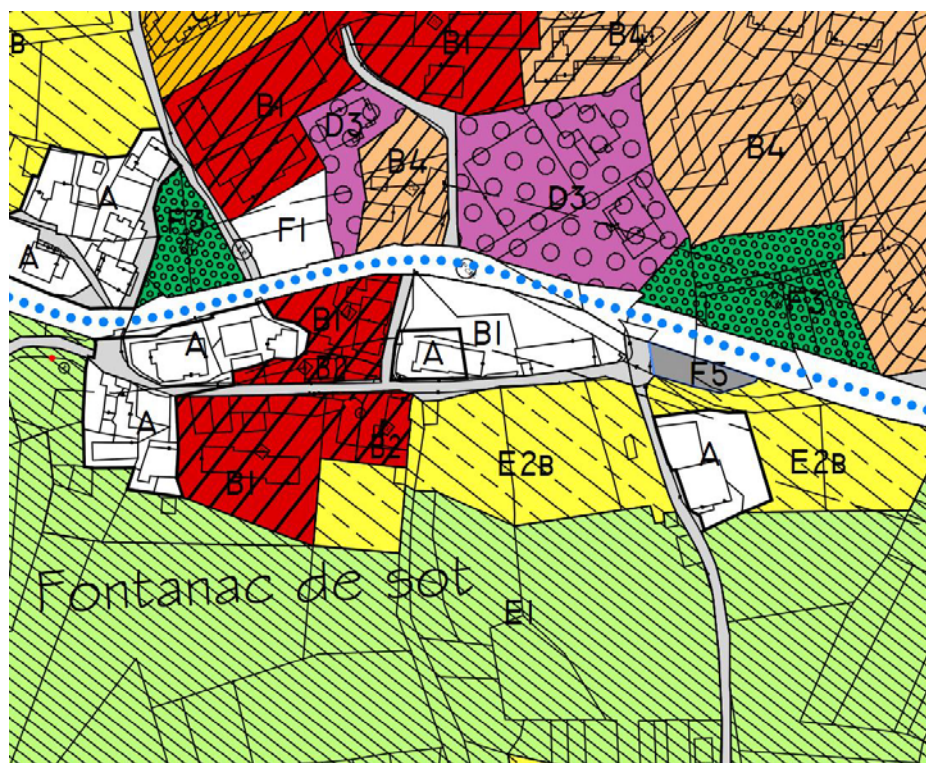
Viene modificata un'area da B4 a B2





### Modifica cartografica 3

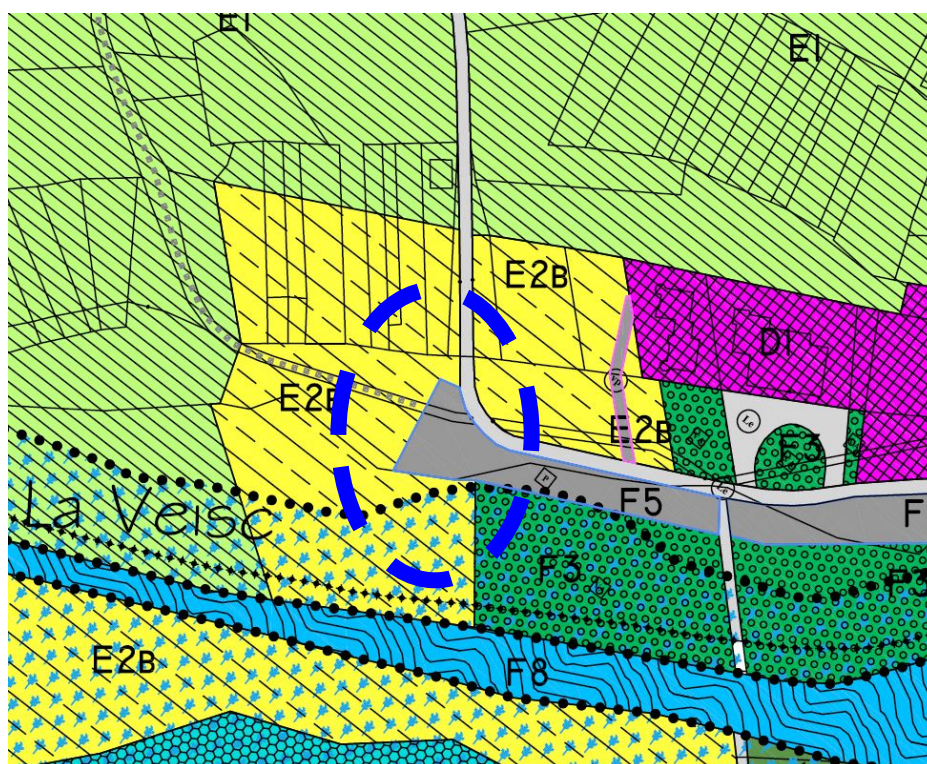
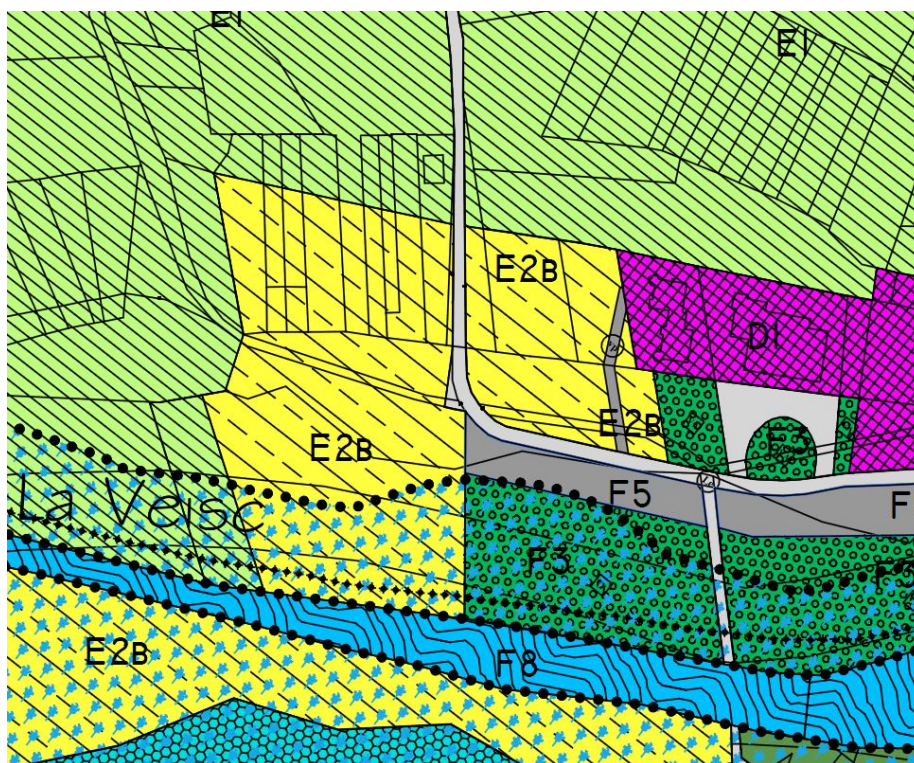
Viene inserita una zona prime case, da E2B a C2





## Modifica cartografica 4

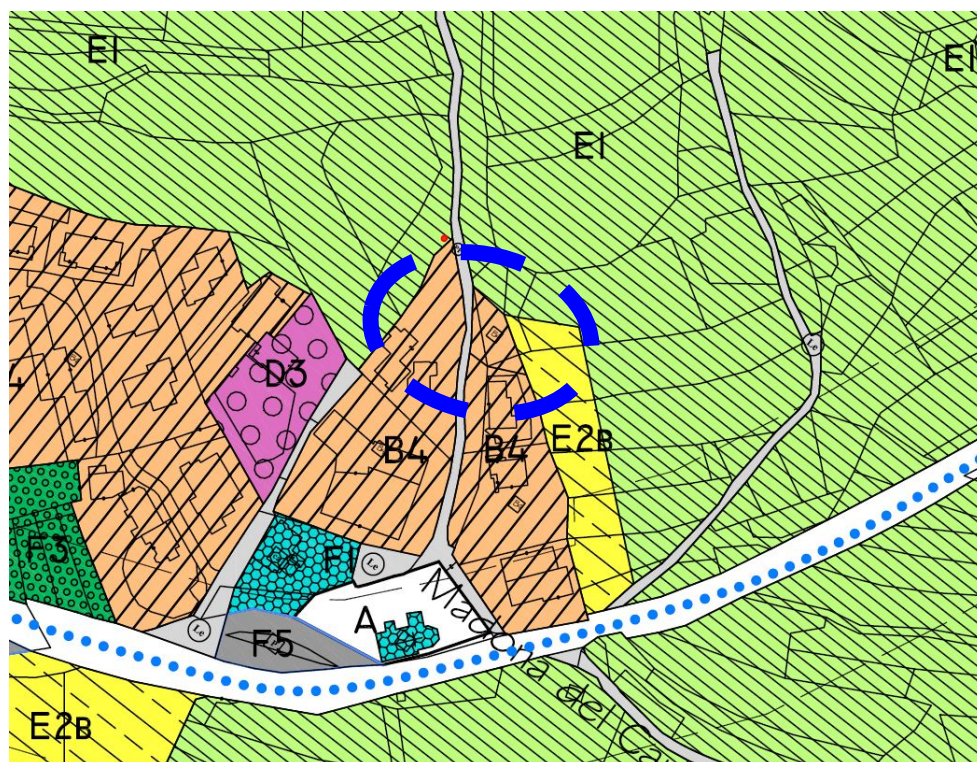
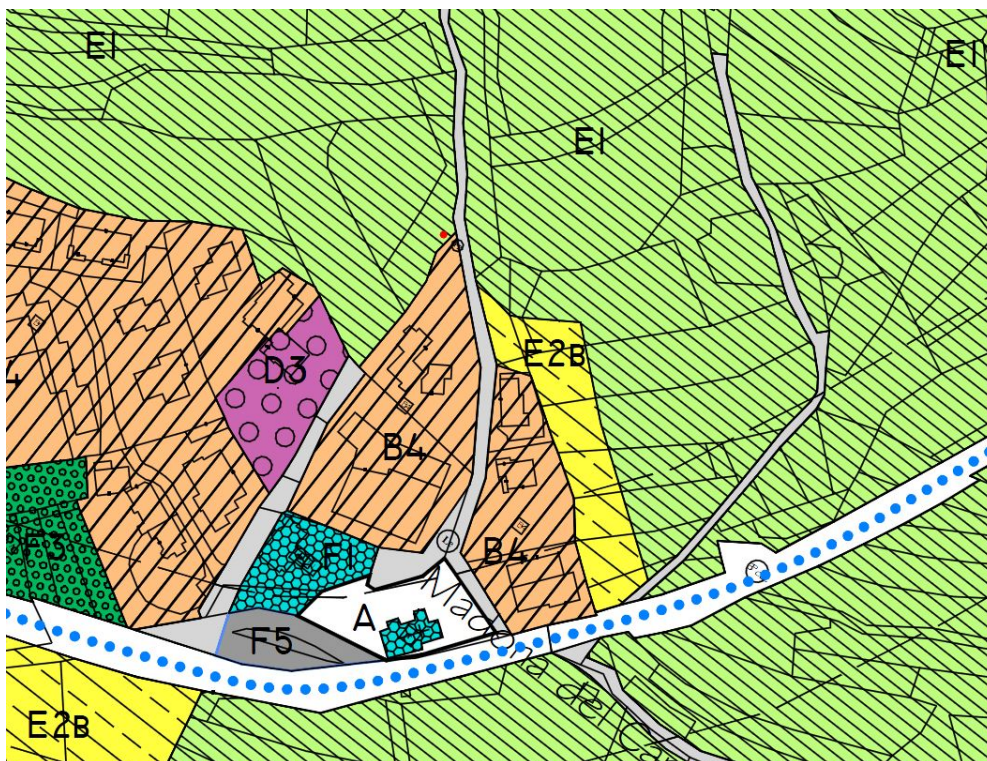
Viene rettificato il limite tra le zone E2b e F5, per regolarizzazione locale





## Modifica cartografica 5

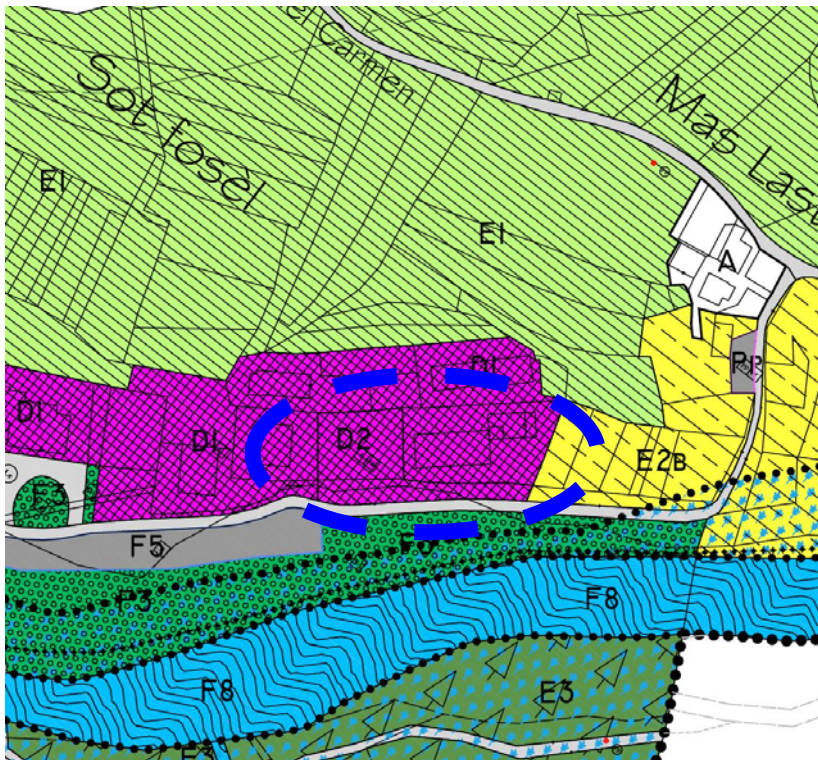
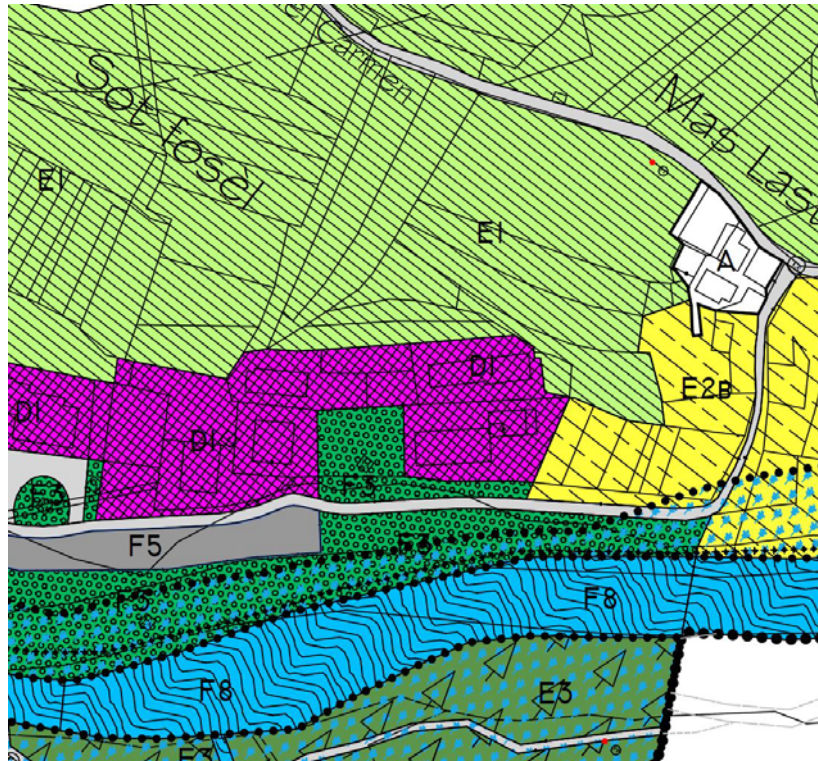
Viene inserito uno stralcio in zone B4, da E2B





## Modifica cartografica 6

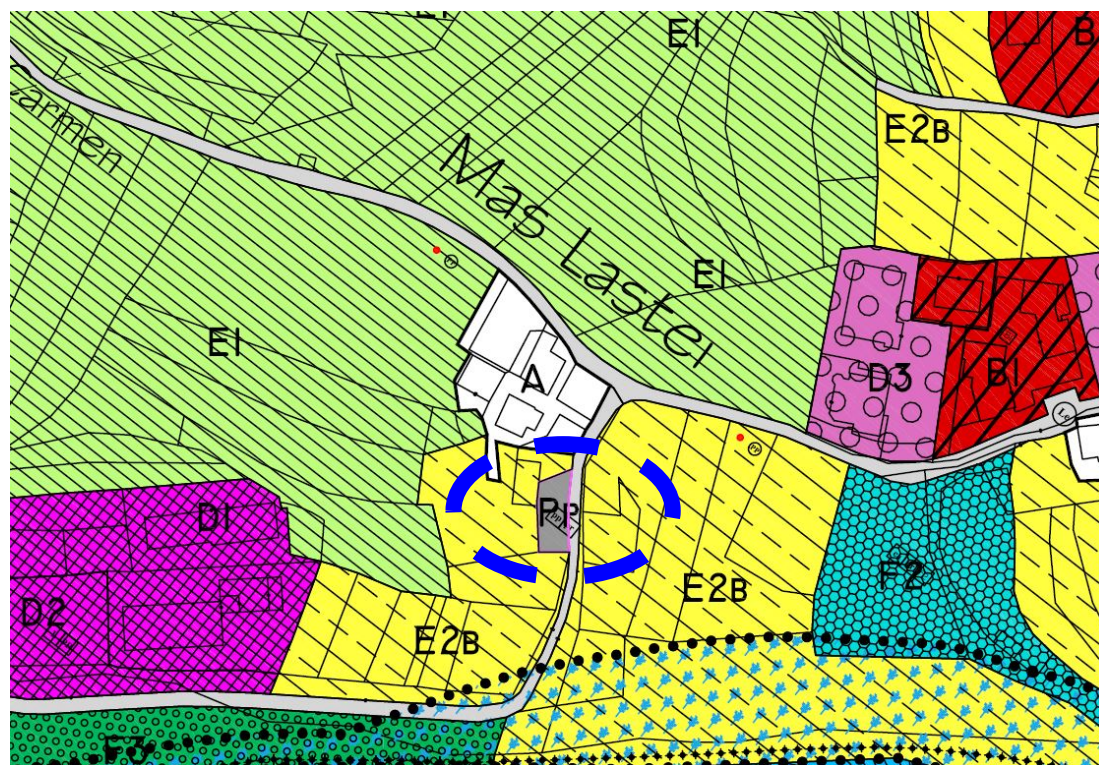
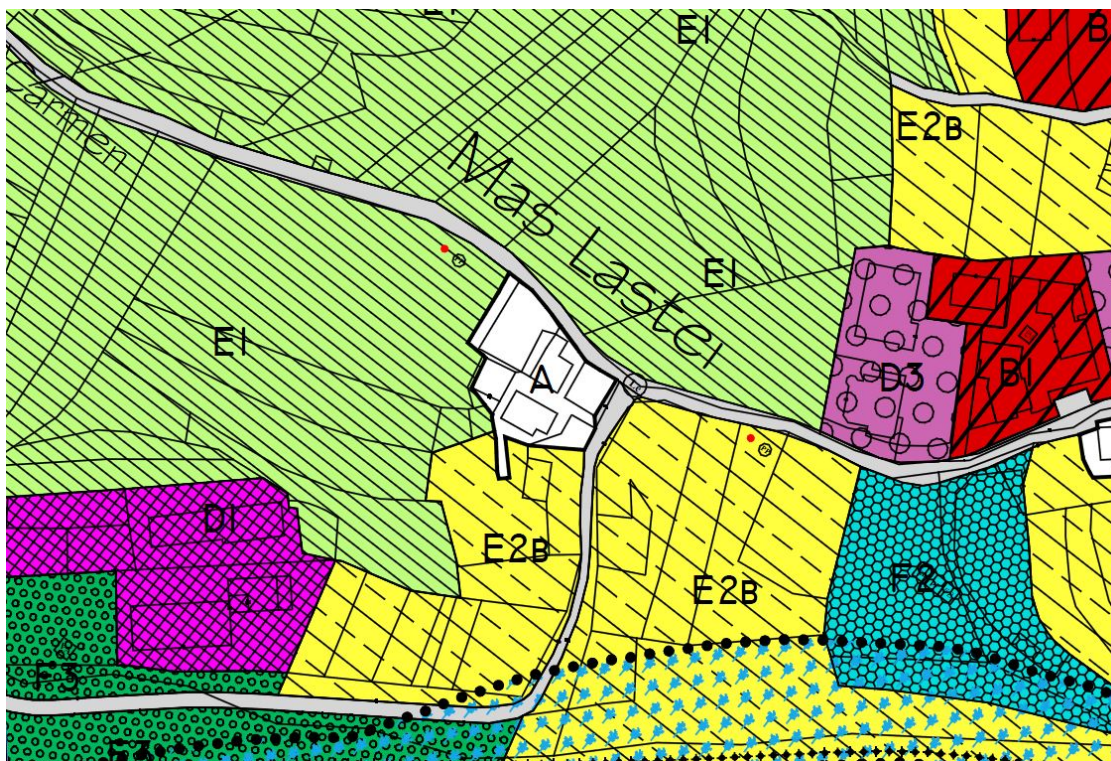
Viene inserita una zona artigianale di completamento del tessuto locale





## Modifica cartografica 7

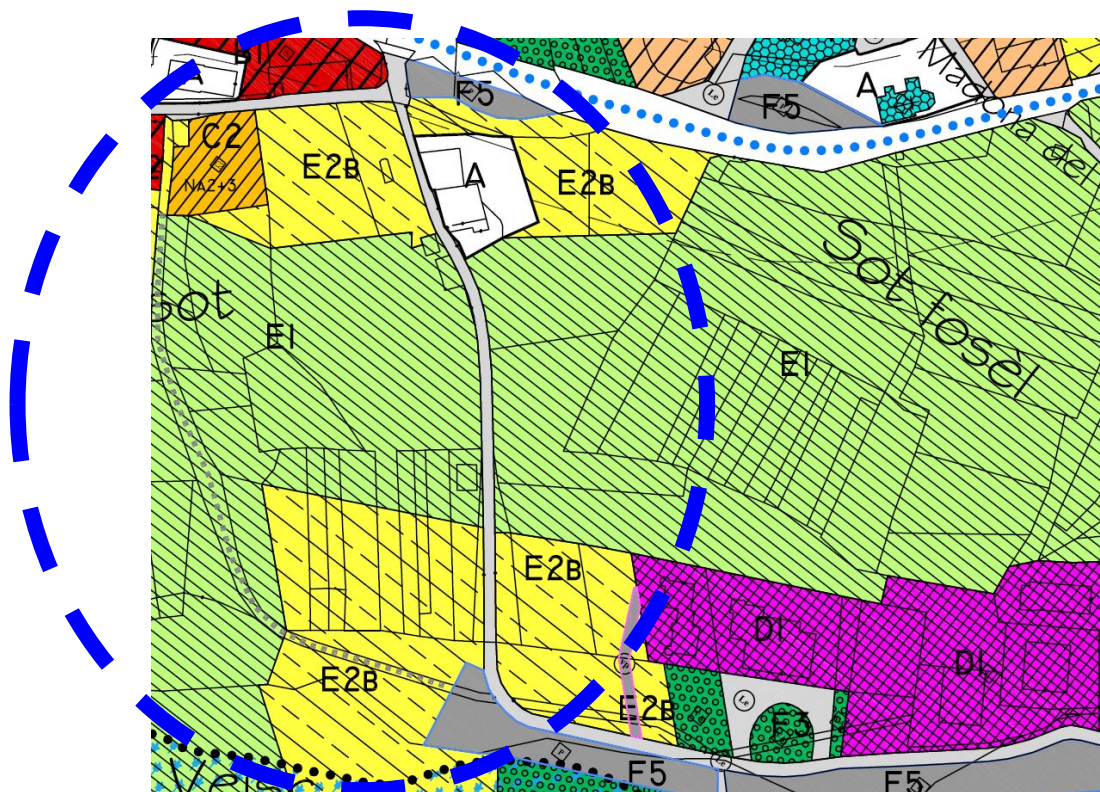
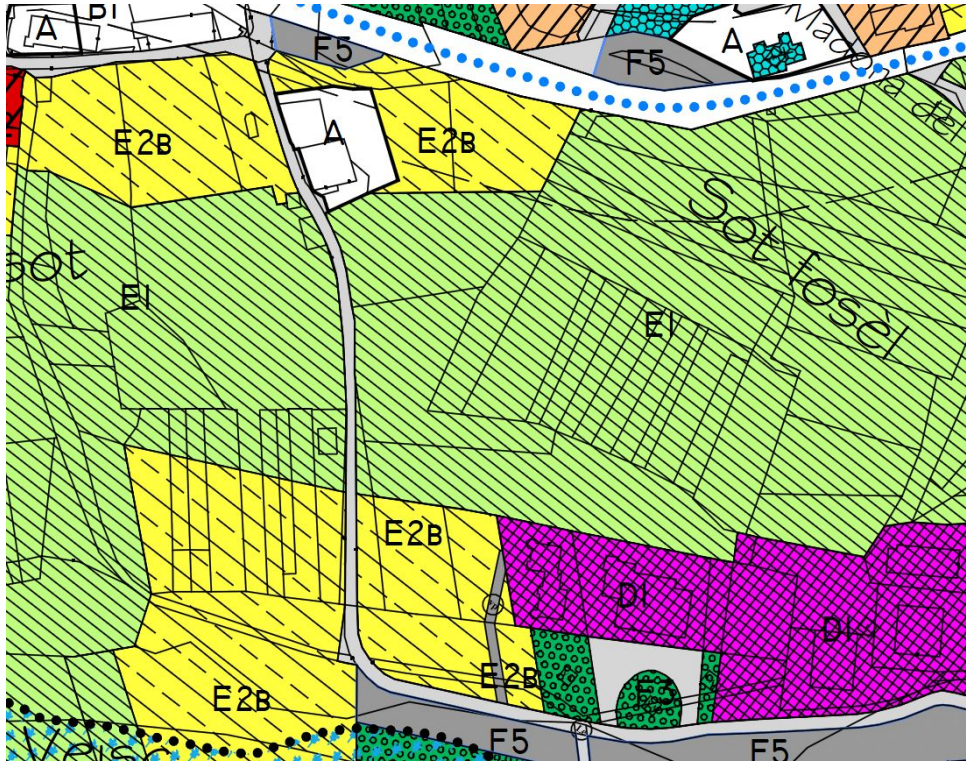
Viene previsto l'inserimento di una nuova zona Parcheggio privato





## Modifica cartografica 8

Viene evidenziato in cartografia un percorso pedonale





# **MODIFICHE P.E.M.**

## **PATRIMONIO EDILIZIO MONTANO**

### ***MODIFICHE ALLE SCHEDE DEL PEM***

Nessuna modifica

# **MODIFICHE**

## **SCHEDE INSEDIAMENTI STORICI**

### ***MODIFICHE ALLE SCHEDE DEGLI INSEDIAMENTI STORICI***

Nessuna modifica